

COEN DEFENSA

CENTRO DE OPERACIONES DE EMERGENCIA NACIONAL

SEGUNDO BOLETÍN N° 750/ 18-FEBRERO-2018 / HORA: 4:00 PM

Última información

✓ Cusco : Continúa incremento del caudal del río Vilcanota debido a lluvias

Debido a la ocurrencia de lluvias sobre la zona sur de la vertiente del Amazonas, el río Vilcanota registró un incremento de su caudal, informó el Servicio Nacional de Meteorología e Hidrología (SENAMHI) al **Centro de Operaciones de Emergencia Nacional (COEN)**.

De acuerdo al aviso hidrológico emitido por esa institución, en la estación hidrológica Pisac (Cusco) el caudal es de 247 m³ por segundo hasta las 08:00 a.m.; valor superior en 95% a su nivel promedio histórico. Agrega que dicho registro se encuentra sobre en el umbral de la alerta naranja.

Asimismo en la estación hidrológica Chilca (Cusco) registró a la misma hora un caudal de 372.2 m³/s; próximo a superar el nivel de alerta hidrológica roja.


Por otro lado, el SENAMHI informó que el río Camaná (Arequipa) en la estación Huatiapa, registró ayer un caudal promedio de 241.66 m³/s, y un caudal máximo instantáneo de 349.41 m³/s (22:00 horas); los cuales representan valores superiores a sus promedios históricos en 8.04% y 56% respectivamente.

Río	Estación de control	Caudal actual (m ³ /s)	Caudal Normal (m ³ /s)	Caudal Crítico (m ³ /s)
Vilcanota	Pisac	247.3	126.9	320
Vilcanota	Chilca	372.2	-	380



COEN DEFENSA

CENTRO DE OPERACIONES DE EMERGENCIA NACIONAL



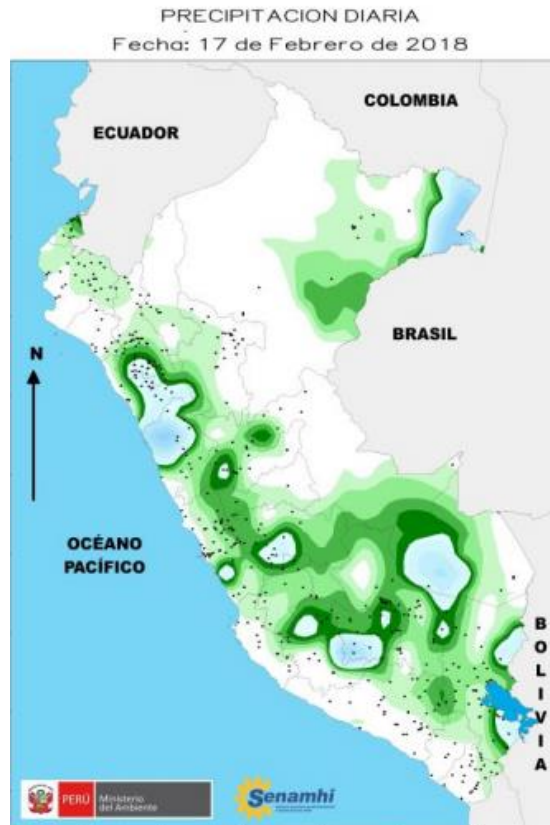
✓ **Pasco: Distrito de Yanahuanca soportó un día “extremadamente lluvioso” en las últimas 24 horas**


El distrito de **Yanahuanca**, ubicado en la provincia **Daniel Alcides Carrión**, región **Pasco**, soportó en las últimas 24 horas un día “extremadamente lluvioso” al alcanzar un acumulado de **25.6 milímetros de agua**, informó el SENAMHI al **COEN**.

En tanto, en las localidades de **Zurite (Cusco)** y **Jacas Chico (Huánuco)** se reportaron otro de los mayores acumulados a nivel nacional con **27.3 mm/día** y **26.7 mm/día**, respectivamente. En ambos sectores, el día fue calificado como “muy lluvioso”.

Asimismo, el distrito de **Cachicadán**, en la región **La Libertad**, reportó **22.6 mm/día**, seguido de **Santa Rosa de Ocopa**, en la región **Junín**, con **17.9 mm/día**, y **Ananea**, en **Puno**, con **11.7 milímetros de agua**.

Finalmente, las localidades de **Cajamarca (Cajamarca)** con **18.8 mm**, así como **Papayal (Tumbes)** con **17.2 mm**, y **Juli (Puno)** con **13.4 mm**, se caracterizaron por presentar un día “moderadamente lluvioso”.



COEN
DEFENSACENTRO DE
OPERACIONES DE
EMERGENCIA NACIONAL

✓ **Áncash: Continúan trabajos de limpieza en carretera Pallasca-Pampas tras derrumbe de lodo y piedras**

Con apoyo de maquinaria pesada, personal de la Municipalidad Distrital de Pallasca junto a efectivos policiales continúan con los trabajos de limpieza en la carretera de penetración Pallasca-Pampas, en la provincia de Corongo (Áncash), tras el derrumbe de lodo y piedras ocurrido anoche, informó la Policía Nacional del Perú (PNP) al **COEN**.

En su reporte de la emergencia, señala que el hecho fue provocado por las torrenciales lluvias que se registraron en el lugar denominado como quebrada de Tucua, en el caserío de Shindol del distrito de Pallasca.

La PNP constató que la vía continúa con el tránsito restringido debido a los trabajos para desbloquear la zona afectada. Cabe indicar que el evento no dejó daños a la vida, ni a las viviendas de los pobladores del sector.



COEN DEFENSA

CENTRO DE
OPERACIONES DE
EMERGENCIA NACIONAL

✓ Minsa: Mayoría de proyectos hospitalarios en Piura afectados por El Niño Costero serán convocados en marzo

El Ministerio de Salud (Minsa), informó que en marzo próximo convocará a concurso público para elegir a las empresas contratistas que se encargarán de reconstruir la mayoría de establecimientos de salud de Piura identificados dentro del Plan de la Reconstrucción con Cambios.

Señaló que para ello, el gobierno dispone de S/. 1,345 millones para restablecer los centros hospitalarios de las nueve regiones afectadas por el Fenómeno de El Niño Costero.

El Minsa indicó que Piura es una de las regiones que resultaron más devastadas a consecuencia del fenómeno climatológico donde hay 41 establecimientos de salud, de los cuales cuatro (Huancabamba, Ayabaca, Algarrobos y Huarmaca) se encuentran en etapa de formulación de expediente técnico a cargo del Gobierno Regional, pero cuyas obras serán ejecutadas con los fondos del citado plan.

Pronósticos del tiempo según SENAMHI

- ✓ Se registran lluvias aisladas de ligera a moderada intensidad, acompañadas de descargas eléctricas, en la sierra sur. Asimismo, se presentan precipitaciones intensas en la selva (Huánuco, Pasco, Ucayali, Junín, Cusco, Madre de Dios).
- ✓ Por otro lado, se presentan lluvias en las partes altas de la sierra, especialmente en el departamento de Lima.
- ✓ Se espera que las condiciones de mal tiempo se intensifiquen para las próximas horas.

Recomendaciones

El Centro de Operaciones de Emergencia Nacional (COEN) te brinda una serie de recomendaciones ante las inundaciones y lluvias intensas.

- ✓ Si tienes una casa con techo de esteras protégelo con plástico o bolsas de cemento, dándole una pendiente para la evacuación de aguas.
- ✓ Si vives cerca de algún cauce, cuenta con sacos de tierra o arena para evitar el ingreso de agua.

COEN DEFENSA

CENTRO DE
OPERACIONES DE
EMERGENCIA NACIONAL

- ✓ Mantén la azotea de tu casa despejada y protege el techo con una capa de concreto, con pendiente hacia el ducto de desfogue de agua.
- ✓ Apoya la reubicación de familias ubicadas en las partes bajas o en los cauces de los ríos secos.
- ✓ Es necesario ganar altura lo antes posible y alejarse de los cauces y laderas de los ríos por posibles desbordes o inundaciones.
- ✓ Ten presente que deslizamientos, flujos de lodo y derrumbes pueden acelerarse durante lluvias intensas.
- ✓ Si vas conduciendo, disminuye la velocidad, toma precauciones y no te detengas en zonas donde puede fluir gran cantidad de agua.
- ✓ Con el asesoramiento de las autoridades de Defensa Civil, pueden hacer un dren o canal, con picos y lampas para que el agua de lluvia corra en lo posible por el centro de la calle y no por las fachadas. Si la calle tiene asfalto sólo deja correr el agua de lluvia.
- ✓ No destapes los buzones y protege las tuberías de desagüe.

Estado en acción

✓ **Damnificados por lluvias**

❖ **Puno: Coordinan entrega de ayuda humanitaria para damnificados por inundación en distrito de Juliaca**

Personal de la Municipalidad Distrital de Juliaca, en la región Puno, coordina la entrega de bienes de ayuda humanitaria para las familias damnificadas por el desborde del río Chico Coata, informó el INDECI al **COEN**.

Precisa que la emergencia dejó 25 personas damnificadas y 30 afectadas; así como 05 viviendas destruidas y 10 afectadas. Asimismo, resultaron dañadas 20 hectáreas de cobertura natural en los fundos de Independencia y Morogachi.

En tanto, personal del municipio de Juliaca realiza trabajos de limpieza en las zonas afectadas; mientras que miembros de Defensa Civil evalúan los daños que dejó este hecho.

Agregó que las familias damnificadas fueron reubicadas en el salón comunal del fundo Morogashi donde permanecen a buen recaudo.

El Indeci, a través del Centro de Operaciones de Emergencia Nacional, continuará con el monitoreo de la situación en coordinación con las autoridades locales.